

POZEMEK 722/10
M 1:100



LEGENDA:

- NAVŘZENÉ HRANY
 - ZAMĚŘENÍ STÁVAJÍCÍHO STAVU
 - KATASTRÁLNÍ MAPA
 - HRANICE DOČASNÉHO ZÁBORU
 - HRANICE TRVALÉHO ZÁBORU
 - PLOCHA DOČASNÉHO ZÁBORU
 - PLOCHA TRVALÉHO ZÁBORU
- KACENÉ STROMY
KACENÉ POROSTY

Parcela č.	Způsob využití	Výměra dle KN [m2]	Kod BPEJ	Výměra BPEJ [m2]	LV	Vlastník	Trvalý zábor [m2]	Dočasný zábor [m2]	Poznámka
722/10	ostatní plocha - jiná plocha	45			731	Česká republika, 4/20 Státní pozemkový úřad, Husinecká 1024/11a, Žižkov, 13000 Praha 3 Dostalová Marie, Kladská 11, Velká Ves, 55001 Broumov 2/20 Mil Lubomír, Kladská 14, Velká Ves, 55001 Broumov 1/5 Netik Miroslav, Kladská 22, Velká Ves, 55001 Broumov 4/20 Roško Radomír Ing., Vančurova 187, Nové Město, 55001 Broumov 1/20 Zelený Oldřich, Benešov 4, 55001 Broumov 1/20 Sodomková Jana, Malá kolonie 43, Kolonie 5.května, 55001 Broumov 4/20	15	12	CHKO - II-IV. zóna

LEGENDA:

- ASFALTOVÁ VOZOVKA - PLINÁ KČE
- ASFALTOVÁ VOZOVKA - FRÉZOVÁNÍ
- ASFALTOVÁ VOZOVKA - NAVÁZÁNÍ KČNÍCH VRSTEV
- ASFALTOVÁ VOZOVKA - CHODNÍK
- ASFALTOVÁ VOZOVKA - POJÍZDĚNÝ CHODNÍK
- BETONOVÁ DLAŽBA - CHODNÍK
- BETONOVÁ DLAŽBA - CHODNÍK - INVESTICE MĚSTA BROUMOV

Souhlasím s použitím osobních údajů při zpracování a projednání akce "I/302 Starostin - Broumov - hranice ČR - PR, IV. část Velká Ves"

SOUHLAS K PROVEDENÍ STAVEBNÍHO ZÁMĚRU

dle § 184a zákona č. 183/2006 Sb., o územním plánování a stavebním řádu (stavební zákon), ve znění pozdějších předpisů

Jako spoluvlastník dočasněného pozemku 722/10 v k.ú. Velká Ves souhlasím s realizací stavby včetně případných přeložek inženýrských sítí na mém pozemku, dále souhlasím se vstupem dodavatelské firmy na pozemek během provádění stavby, s kácením vzrostlé zeleně a vynětím pozemku ze ZPF a PUPFL.

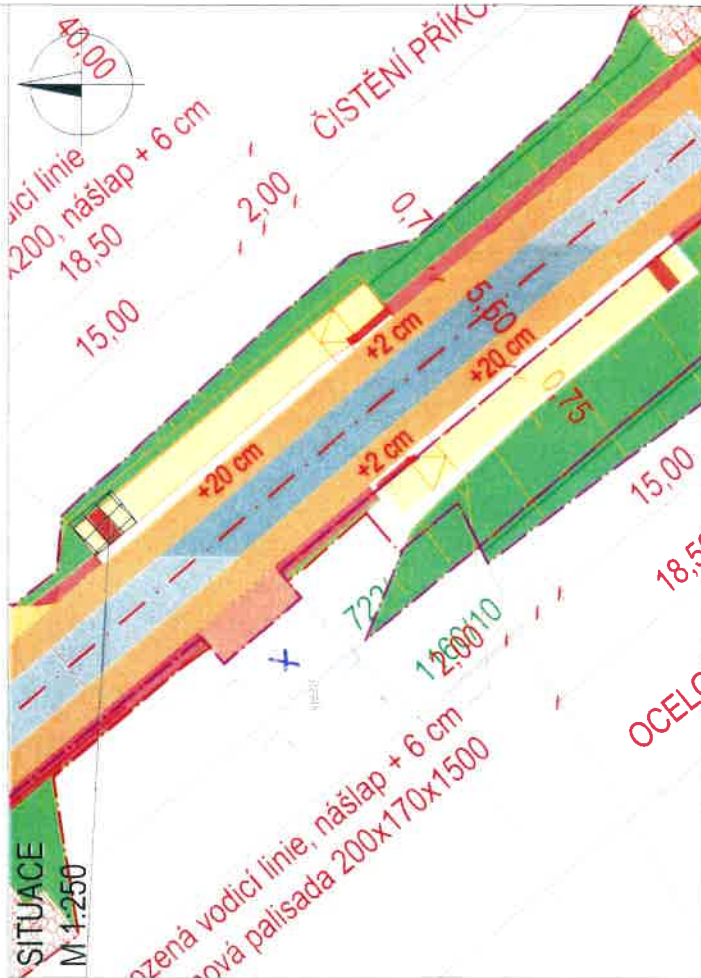
Souhlasím s návrhem změny rozsahu PD včetně změny výměry navrhovaných záborů a s vynětím ze ZPF:

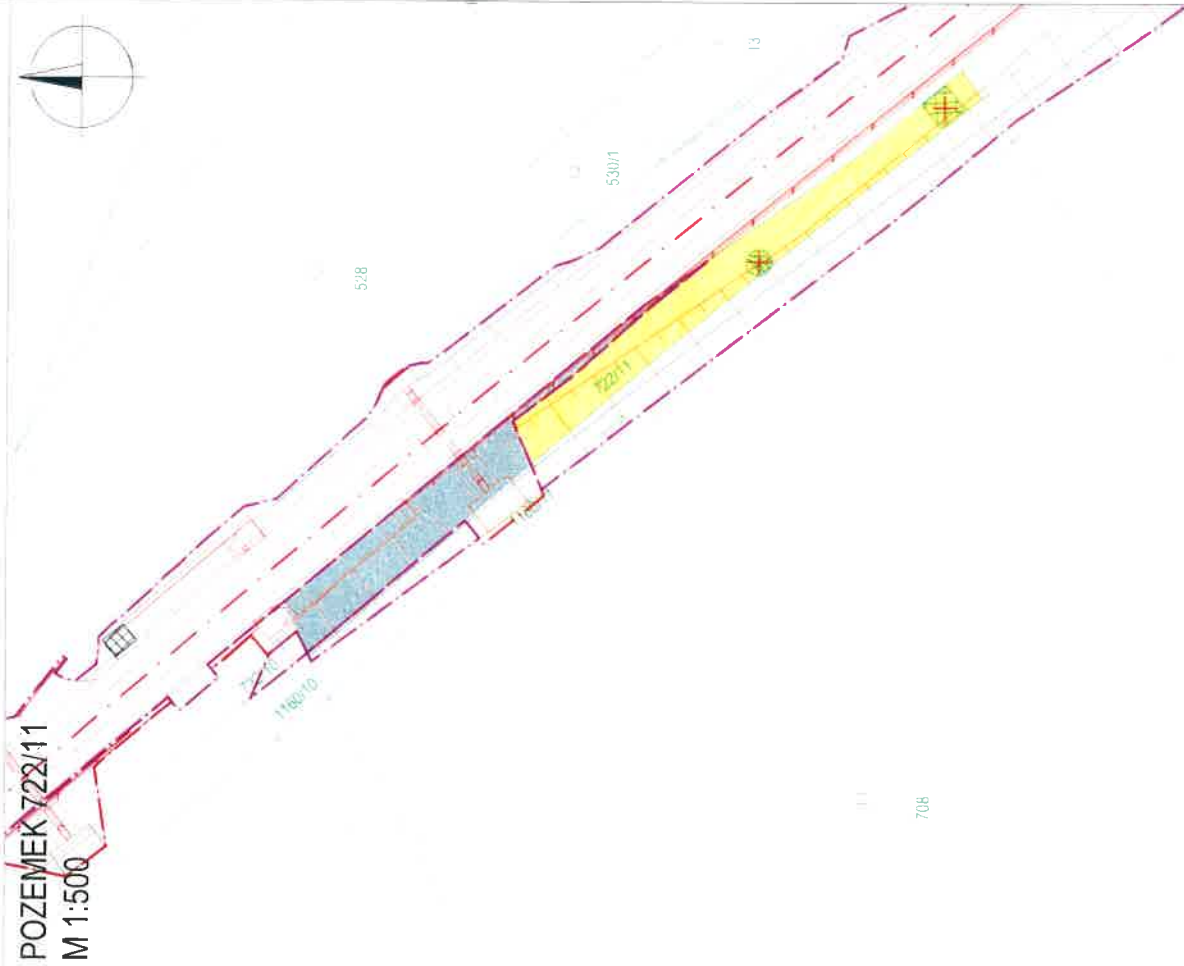
thrasim projektanta o posuvnutí zastávky

nebo vjezdu na louku

21.12.22 Doktlové tel. 723 144 421

DATUM, PODPIS





LEGENDA:

- NAVŘENÉ HRANY
- ZAMĚŘENÍ STÁVAJÍCÍHO STAVU
- KATASTRALNÍ MAPA
- HRANICE DOČASNÉHO ZÁBORU
- HRANICE TRVALÉHO ZÁBORU
- PLOCHA DOČASNÉHO ZÁBORU
- PLOCHA TRVALÉHO ZÁBORU
- KACENÉ STROMY
- KACENÉ POROSTY

Parcela č.	Způsob využití	Výměra dle KN [m2]	Kód BPEJ	Výměra BPEJ [m2]	LV	Vlastník	Trvalý zábor [m2]	Dočasný zábor [m2]	Poznamánka
722/11	ostatní plocha - jiná plocha	372			1663	Dostalová Marie, Kladská 11 Velká Ves 55001 Broumov 1/2 Velká Ves a.s., Lipová 472/10, Nové Město, 12000 Praha 2 1/2	160	212	CHKO - II-IV. zóna

Souhlasím s návrhem změny rozsahu PD včetně změny výměry navrhovaných záborů a s vynětím ze ZPF.

Souhlasím s použitím osobních údajů při zpracování a projednání akce "II/302 Starostin - Broumov - hranice ČR - PR, IV. část Velká Ves"

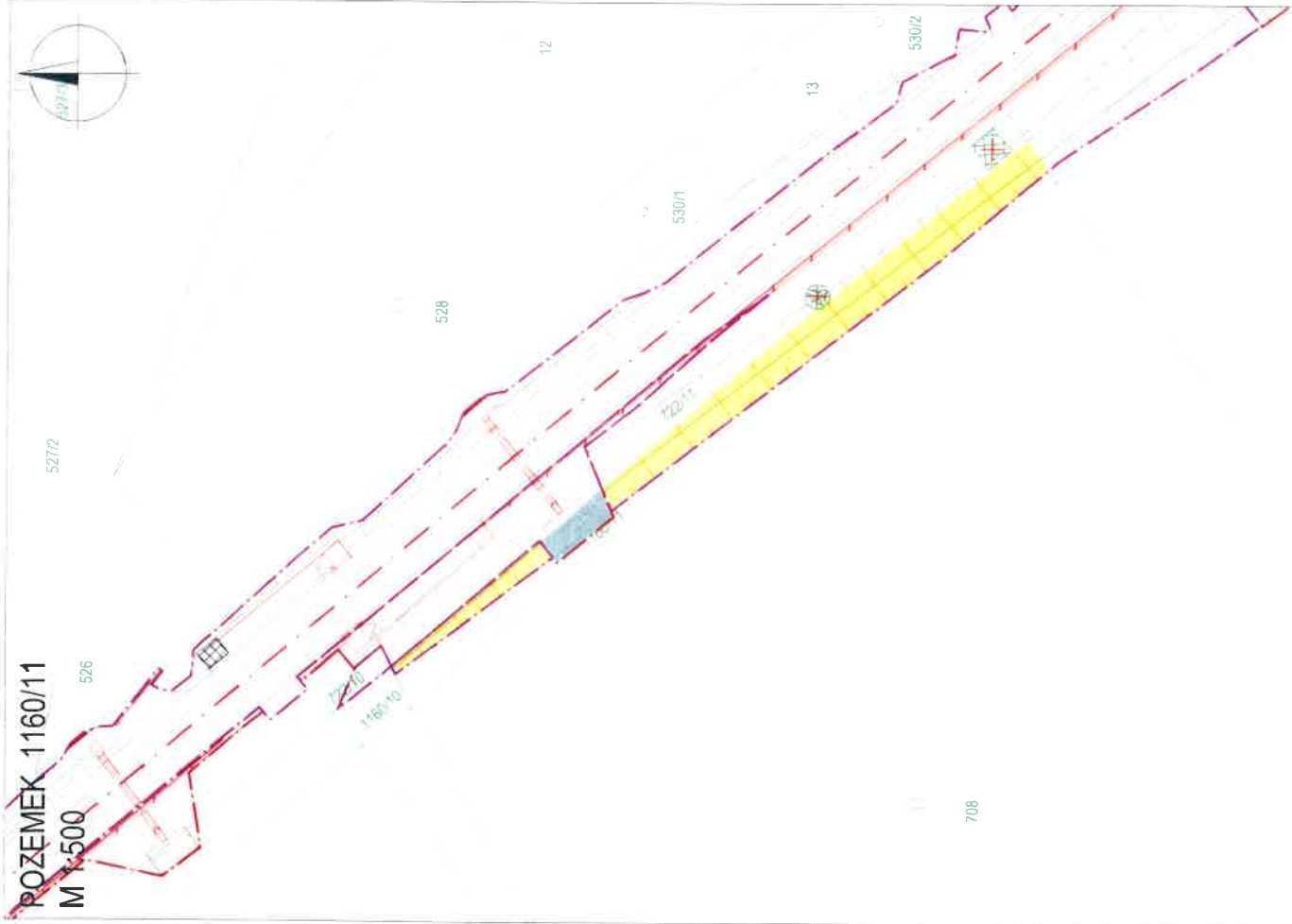
SOUHLAS K PROVEDENÍ STAVEBNÍHO ZÁMĚRU

dle § 184a zákona č. 183/2006 Sb., o územním plánování a stavebním řádu (stavební zákon) ve znění pozdějších předpisů

Jako spoluvlastník dotčeného pozemku 722/11 v k.ú. Velká Ves souhlasím s realizací stavby včetně případných přeložek inženýrských sítí na mém pozemku, dále souhlasím se vstupem dodavatelské firmy na pozemek během provádění stavby, s kácením vzrostlé zeleně a vynětím pozemku ze ZPF a PUPFL.

21.12.22 Dostalová

DATUM, PODPIS



LEGENDA:

- NAVŘZENÉ HRANY
- ZAMĚŘENÍ STÁVAJÍCÍHO STAVU
- KATASTRÁLNÍ MAPA
- HRANICE DOČASNÉHO ZÁBORU
- HRANICE TRVALÉHO ZÁBORU
- PLOCHA DOČASNÉHO ZÁBORU
- PLOCHA TRVALÉHO ZÁBORU
- KÁCENÉ STROMY
- KÁCENÉ POROSTY

Parcela č.	Způsob využití	Výměra dle KN [m2]	Kód BPEJ	Výměra BPEJ [m2]	LV	Vlastník	Trvalý zabor [m2]	Dočasný zabor [m2]	Poznámka
1160/11	vodní plocha - koryto vodního toku umělé	400			1663	Dostavba Marie, Kladská 11, Velká Ves 55001 Broumov 1/2 Velká Ves a.s., Lipová 472/10, Nové Město, 12000 Praha 2 1/2	24	232	CHKO - II-IV, zóna

Souhlasím s návrhem změny rozsahu PD včetně změny výměry navrhovaných záborů a s vynětím ze ZPF.

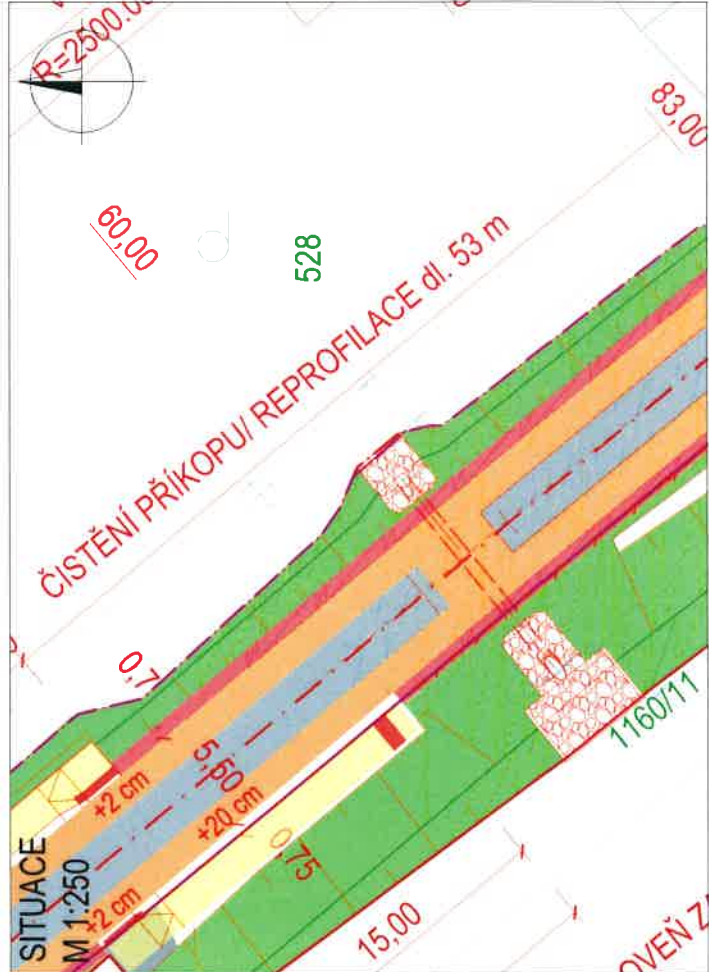
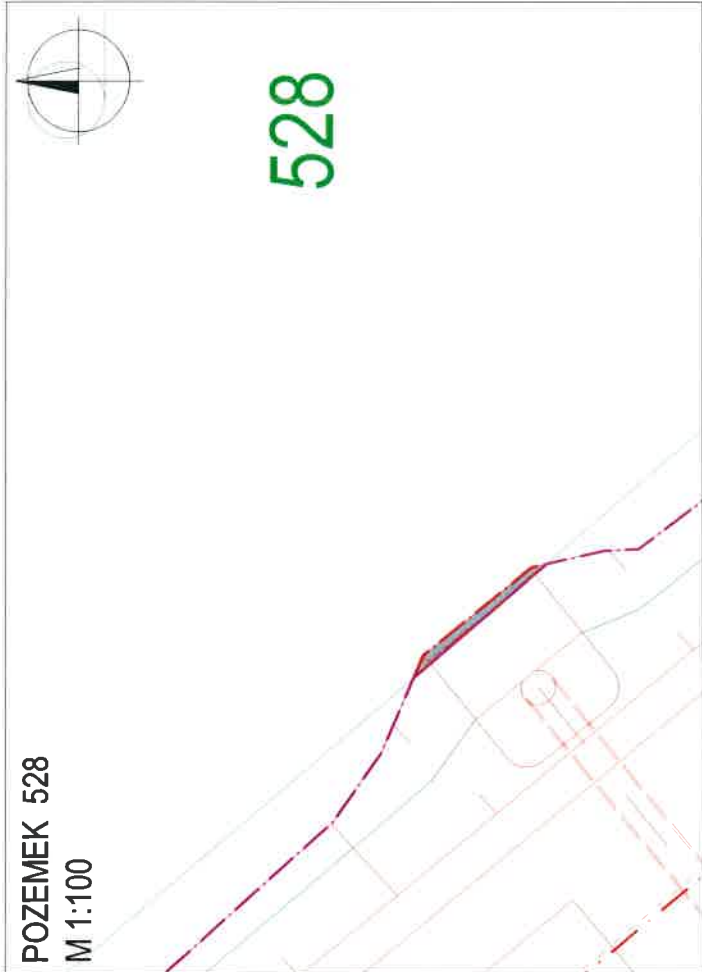
Souhlasím s použitím osobních údajů při zpracování a projednání akce "11/302 Starostin - Broumov - hranice ČR - PR, IV. část Velká Ves"

SOUHLAS K PROVEDENÍ STAVEBNÍHO ZÁMĚRU

dle § 184a zákona č. 183/2006 Sb., o územním plánování a stavebním řádu (stavební zákon), ve znění pozdějších předpisů

Jako spoluvlastník dotčeného pozemku 1160/11 v k.ú. Velká Ves souhlasím s realizací stavby včetně případných přeložek inženýrských sítí na mém pozemku, dále souhlasím se vstupem dodavatelské firmy na pozemek během provádění stavby, s kácením vzrostlé zeleně a vynětím pozemku ze ZPF a PUPFL.

21. 12. 22 Dostavba
DATUM, PODPIS



LEGENDA:

- NAVŘZENÉ HRANY
- ZAMĚŘENÍ STÁVAJÍCÍHO STAVU
- KATASTRÁLNÍ MAPA
- HRANICE DOČASNÉHO ZÁBORU
- HRANICE TRVALÉHO ZÁBORU
- PLOCHA DOČASNÉHO ZÁBORU
- PLOCHA TRVALÉHO ZÁBORU

- KÁCENÉ STROMY
- KÁCENÉ POROSTY

Parcela č.	Způsob využití	Výměra dle KN [m ²]	Kód BPEJ	Výměra BPEJ [m ²]	LV	Vlastník	Trvalý zábor [m ²]	Dočasný zábor [m ²]	Poznámka
528	zahrada	1540			1663	Dostavba Marie, Kladská 11, Velká Ves, 55001 Broumov 1/2, Velká Ves a.s., Lipová 472/10, Nové Město, 12000 Praha 2 1/2	1	0	CHKO - II-IV. zóna, ZPF

LEGENDA:

- ASFALTOVÁ VOZOVKA - PLNÁ KOE
- ASFALTOVÁ VOZOVKA - FREZOVÁNÍ
- ASFALTOVÁ VOZOVKA - NAVÁZÁNÍ KČNÍCH VRSTEV
- ASFALTOVÁ VOZOVKA - CHODNÍK
- ASFALTOVÁ VOZOVKA - POJÍŽDĚNÝ CHODNÍK
- BETONOVÁ DLAŽBA - CHODNÍK
- BETONOVÁ DLAŽBA - CHODNÍK - INVESTICE MĚSTA BROUMOV

Souhlasím s použitím osobních údajů při zpracování a projednání akce "II/302 Starostin - Broumov - hranice ČR - PR, IV. část Velká Ves"

SOUHLAS K PROVEDENÍ STAVEBNÍHO ZÁMĚRU

dle § 184a zákona č. 183/2006 Sb., o územním plánování a stavebním řádu (stavební zákon), ve znění pozdějších předpisů

Jako spoluvlastník dotčeného pozemku 528 v k.ú. Velká Ves souhlasím s realizací stavby včetně případných přeložek inženýrských sítí na mém pozemku, dále souhlasím se vstupem dodavatelské firmy na pozemek během provádění stavby, s kácením vzrostlé zeleně a vylíním pozemku ze ZPF a PUPFL.

5.8.2022

D. B. B. B.

DATUM, PODPIS